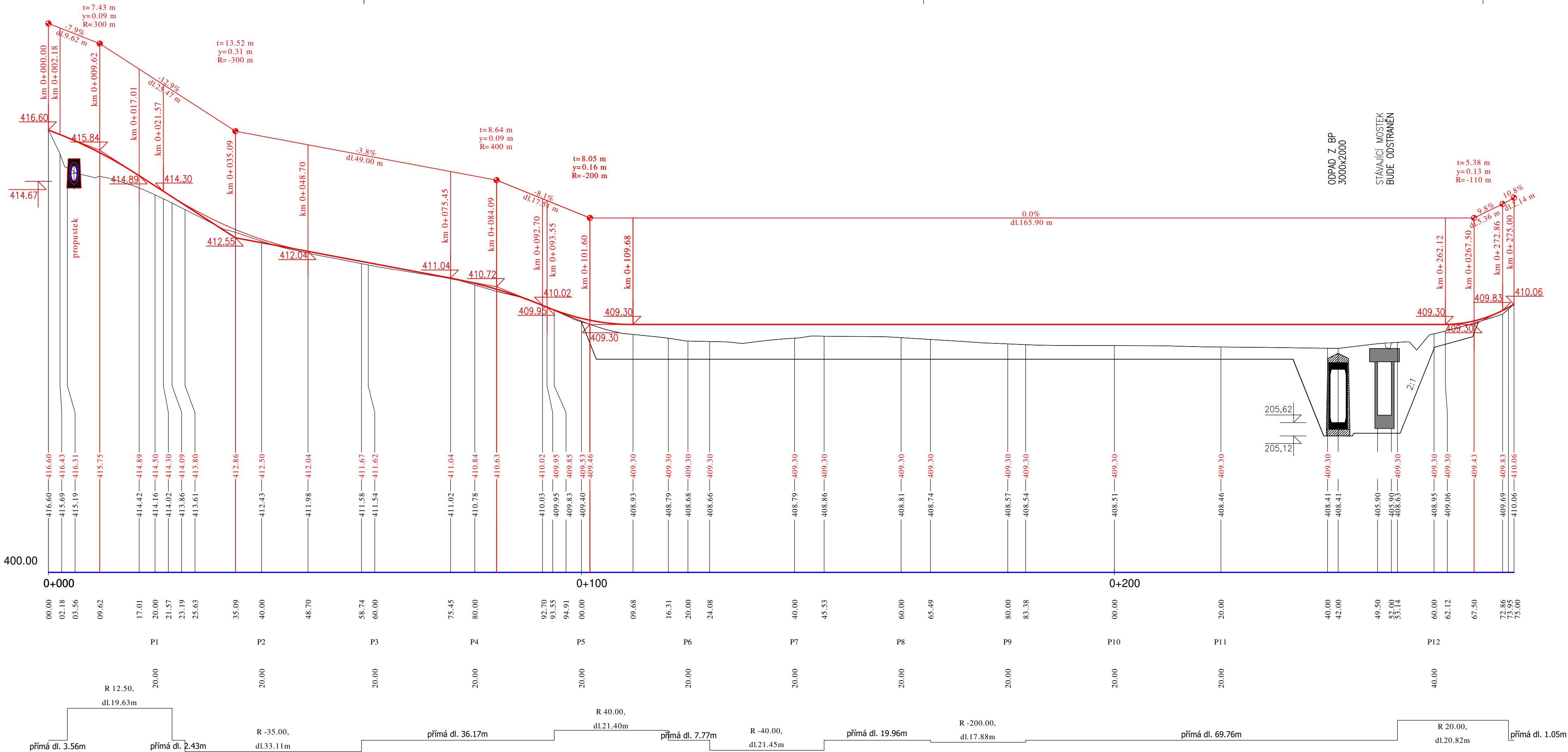





PODÉLNÝ PROFIL
M 1:500/1:100



| | | | | | | |
|-------------|--|--|---|-----------|---|----------------|
| VYPRACOVAL | ZODP. PROJEKTANT | | VED. PROJEKTANT | | Společnost pro projekty Trutnov | |
| |  | |  | |  | |
| KRAJ | Královéhradecký | | K.Ú. | Třebíhošť | | ZAK.ČÍSLO 9/20 |
| STAVEBNÍK | ČR-SPÚ, KPÚ pro Královéhradecký kr., pobočka Trutnov | | Datum | | 4/2020 | |
| STAVBA AKCE | Rybník R2 s cestou C27 na hráz v k.ú. Třebíhošť | | Stupeň | | DSP, DPS | |
| | | | Formát | | 3x44 | |
| OBJEKT | SO-02 CESTA C27 | | Měřítko | | 1:500/100 | |
| | | | Příloha č. | | PARE č. | |
| OBSAH | PODÉLNÝ PROFIL CESTY | | D.2.2. | | | |